

## บันทึกปะหน้า


ส่วนราชการ ฝ่ายบริหารทั่วไป (ผบท.ชป.๒)

รับที่ ๖๘๑๑

วันที่ ๕ ต.ค. ๒๕๖๓

เรื่อง ขออนุญาตเข้าร่วมประชุมรับฟังความคิดเห็นฯ ภายใต้โครงการจัดทำแผนผังภูมินิเวศเพื่อจัดการสิ่งแวดล้อมชุมชนเชิงนิเวศ

เรียน ผส.ชป.๒	
<input checked="" type="checkbox"/> เพื่อโปรดพิจารณา	<input type="checkbox"/> เพื่อโปรดดำเนินการ
<input type="checkbox"/> เพื่อโปรด...	<input type="checkbox"/> เพื่อโปรดทราบ
สำนักงานนโยบายและแผนทรัพยากรธรรมชาติและสิ่งแวดล้อม ขออนุญาต ผส.ชป.๒ หรือผู้แทนเข้าร่วมการประชุมรับฟังความคิดเห็นฯ ภายใต้โครงการจัดทำแผนผังภูมินิเวศเพื่อจัดการสิ่งแวดล้อมชุมชนเชิงนิเวศ ในวันพฤหัสบดีที่ ๘ ตุลาคม ๒๕๖๓ เวลา ๐๘.๓๐-๑๒.๐๐ น. ณ ห้องประชุมสุวรรณคโลก โรงแรมคุ้มภูคำ จังหวัดเชียงใหม่ พร้อมทั้งส่งแบบตอบรับเข้าร่วมการประชุม ภายในวันที่ ๖ ตุลาคม ๒๕๖๓ รายละเอียดตามเอกสารที่แนบ (ผวศ.ชป.๒ เข้าร่วมการประชุมครั้งที่ผ่านมา)	




(นายสมจิต อำนางศาล)

ผจบ.ชป.๒ รักษาการในตำแหน่ง

ผบท.ชป.๒

เรียน ผส.ชป.๒

เพื่อขอหมายให้เจ้าหน้าที่เข้าร่วมประชุม



(นายสถิต โพธิ์ดี)

รอง ผส.ชป.๒ รักษาการแทน

ผส.ชป.๒

๕ ๕ ต.ค. ๒๕๖๓



## ด่วนที่สุด

ที่ ทส ๑๐๑๑.๒/ว ๑๓๑๖๔

สำนักงานนโยบายและแผน

ทรัพยากรธรรมชาติและสิ่งแวดล้อม

๑๑๘/๑ อาคารทิปโก้ ๒ ถนนพระรามที่ ๖

แขวงพญาไท เขตพญาไท กรุงเทพฯ ๑๐๕๐๐

๑ ตุลาคม ๒๕๖๓

เรื่อง ขอเชิญเข้าร่วมประชุมรับฟังความคิดเห็น ภายใต้โครงการจัดทำแผนผังภูมินิเวศเพื่อจัดการสิ่งแวดล้อมชุมชน  
เชิงนิเวศ

เรียน ผู้อำนวยการสำนักชลประทานที่ ๒ (ลำปาง)

- สิ่งที่ส่งมาด้วย ๑. ขอบเขตของงานโครงการจัดทำแผนผังภูมินิเวศเพื่อจัดการสิ่งแวดล้อมชุมชนเชิงนิเวศ  
๒. กำหนดการประชุม  
๓. แบบตอบรับเข้าร่วมการประชุม

ด้วย ในปีงบประมาณ ๒๕๖๓ สำนักงานนโยบายและแผนทรัพยากรธรรมชาติและสิ่งแวดล้อม ได้มอบให้บริษัท เทสโก้ จำกัด เป็นที่ปรึกษาดำเนินโครงการจัดทำแผนผังภูมินิเวศเพื่อจัดการสิ่งแวดล้อมชุมชน  
เชิงนิเวศ ซึ่งมีพื้นที่ดำเนินการในจังหวัดภาคเหนือ รวม ๙ จังหวัด ได้แก่ จังหวัดเชียงใหม่ จังหวัดเชียงราย  
จังหวัดแม่ฮ่องสอน จังหวัดน่าน จังหวัดพะเยา จังหวัดแพร่ จังหวัดลำปาง จังหวัดลำพูน และจังหวัดอุตรดิตถ์  
โดยมีขอบเขตการดำเนินงานโครงการฯ รายละเอียดดังสิ่งที่ส่งมาด้วย ๑

สำนักงานนโยบายและแผนทรัพยากรธรรมชาติและสิ่งแวดล้อม ขอเรียนว่า ในการดำเนินโครงการ  
ที่ผ่านมาสำนักงานนโยบายฯ และที่ปรึกษาได้จัดการประชุมรับฟังความคิดเห็น ตามที่ได้กำหนดไว้ในขอบเขตของงานแล้ว  
๓ ครั้ง ซึ่งในการประชุมครั้งนี้จะเป็นการประชุมครั้งที่ ๔ ซึ่งจะเป็นการประชุมปิดโครงการฯ โดยจะมีการรับฟังความคิดเห็นต่อ  
ข้อเสนอแนะและการกำหนดความเหมาะสมของการใช้พื้นที่ทางภูมินิเวศแต่ละประเภท เกณฑ์และมาตรฐานการพัฒนา  
โครงสร้างพื้นฐานที่สอดคล้องกับแนวทางการพัฒนาที่เหมาะสมบนพื้นฐานการจัดการสิ่งแวดล้อมภูมินิเวศแต่ละประเภทผัง  
แนวคิดการจัดทำแผนผังภูมินิเวศภาคเหนือตามขอบเขตพื้นที่ลุ่มน้ำของประเภทที่เหมาะสมต่อการใช้พื้นที่ทางภูมินิเวศ  
และมาตรการการใช้พื้นที่ทางภูมินิเวศในแต่ละประเภท รวมทั้งนำเสนอและถ่ายทอดข้อมูลจากระบบฐานข้อมูลภูมิ  
สารสนเทศการบริหารจัดการสิ่งแวดล้อมชุมชนบนพื้นฐานภูมินิเวศในพื้นที่ภาคเหนือ ในการนี้ สำนักงานนโยบายฯ และ  
บริษัท เทสโก้ จำกัด จึงขอเรียนเชิญท่านหรือผู้แทนเข้าร่วมการประชุมเพื่อรับฟังความคิดเห็น ในวันที่ ๘ ตุลาคม ๒๕๖๓  
เวลา ๐๘.๓๐ - ๑๒.๐๐ น. ณ ห้องประชุมสุวรรณโลก โรงแรมคุ้มภูคำ จังหวัดเชียงใหม่ รายละเอียดดังสิ่งที่ส่งมาด้วย ๒  
และขอได้โปรดจัดส่งแบบตอบรับเข้าร่วมการประชุม ภายในวันที่ ๖ ตุลาคม ๒๕๖๓ รายละเอียดดังสิ่งที่ส่งมาด้วย ๓  
โดยได้มอบหมายให้นางสาวนันทิรา จรเดช เจ้าหน้าที่ บริษัท เทสโก้ จำกัด หมายเลขโทรศัพท์ ๐ ๒๒๕๘ ๑๓๒๐ ต่อ ๕๐๕  
และ ๐๘ ๕๐๗๐ ๘๔๖๔ หมายเลขโทรสาร ๐ ๒๒๕๘ ๑๓๑๓ และไปรษณีย์อิเล็กทรอนิกส์  
ecolandscape.north@gmail.com เป็นผู้ประสานงาน

จึงเรียนมาเพื่อโปรดพิจารณา

ขอแสดงความนับถือ

(นายประเสริฐ ศิริมภาพร)

รองเลขาธิการ ปฏิบัติราชการแทน

เลขาธิการสำนักงานนโยบายและแผนทรัพยากรธรรมชาติและสิ่งแวดล้อม

กองสิ่งแวดล้อมชุมชนและพื้นที่เฉพาะ

โทรศัพท์/โทรสาร ๐ ๒๒๖๕ ๖๕๗๐

## ขอบเขตของงาน (TOR) ปีงบประมาณ พ.ศ. ๒๕๖๓

## ๑. ชื่อโครงการ

โครงการจัดทำแผนผังภูมินิเวศเพื่อจัดการสิ่งแวดล้อมชุมชนเชิงนิเวศ

## ๒. หลักการและเหตุผล

ประเทศไทยได้กำหนดยุทธศาสตร์ชาติ ๒๐ ปี เพื่อใช้เป็นกรอบการพัฒนาประเทศที่สร้างความสมดุลระหว่างการพัฒนาเศรษฐกิจ สังคม และสิ่งแวดล้อม โดยยุทธศาสตร์ประเด็นที่ ๕ ด้านการสร้างการเติบโตบนคุณภาพที่เป็นมิตรต่อสิ่งแวดล้อม มีการกำหนดเป้าหมายการพัฒนาพื้นที่เมือง ชนบท เกษตรกรรมและอุตสาหกรรมเชิงนิเวศ ที่มุ่งเน้นความเป็นเมืองที่เติบโตอย่างต่อเนื่อง และได้ถ่ายทอดสู่แผนแม่บทภายใต้ยุทธศาสตร์ชาติ ประเด็นที่ ๖ พื้นที่และเมืองน่าอยู่อัจฉริยะ ที่กำหนดเป้าหมายให้พื้นที่ที่มีแผนผังภูมินิเวศเพื่อเป็นกรอบในการพัฒนาเมืองน่าอยู่ ชนบทมั่นคง เกษตรยั่งยืน และอุตสาหกรรมเชิงนิเวศ รวมทั้งผังพื้นที่อนุรักษ์ทรัพยากรธรรมชาติ แหล่งโบราณคดี นอกจากนี้ได้มีการกำหนดความเชื่อมโยงสู่แผนปฏิบัติการสำนักงานนโยบายและแผนทรัพยากรธรรมชาติและสิ่งแวดล้อม พ.ศ. ๒๕๖๓ - ๒๕๖๕ ด้านการจัดการสิ่งแวดล้อมภูมินิเวศพื้นที่สีเขียวและพื้นที่คุ้มครองสิ่งแวดล้อม เพื่อการเติบโตอย่างยั่งยืน ที่มีเป้าหมายให้พื้นที่/เมืองมีแผนผังมาตรการและเครื่องมือกลไกในการจัดการสิ่งแวดล้อมภูมินิเวศ พื้นที่สีเขียวและพื้นที่คุ้มครองสิ่งแวดล้อมในระดับประเทศและระดับอาเซียน ทั้งนี้ เพื่อตอบสนองเป้าหมายการพัฒนาที่ยั่งยืน (Sustainable Development Goals-SDGs) ด้านเมืองและถิ่นฐานมนุษย์อย่างยั่งยืน ในการสร้างพื้นที่สาธารณะสีเขียวและการปรับปรุงการวางผังเมืองและการจัดการในลักษณะแบบมีส่วนร่วม รวมทั้งสนับสนุนการดำเนินงานด้านแผนการบริโภคและการผลิตที่ยั่งยืน และด้านการรับมือการเปลี่ยนแปลงสภาพภูมิอากาศ

ปัจจุบันการขยายตัวของเมืองโดยเฉพาะเมืองขนาดใหญ่ที่มีการขยายตัวอย่างรวดเร็วตามสภาพเศรษฐกิจและสังคมของประเทศ เกิดความไม่เป็นระเบียบของการตั้งถิ่นฐานและการใช้ประโยชน์ที่ดิน จนส่งผลกระทบต่อสภาพแวดล้อมของเมือง อีกทั้งการวางแผนการจัดการด้านสิ่งแวดล้อมและจัดทำผังเมือง ไม่สามารถกำกับการใช้ประโยชน์ที่ดินให้เกิดความสมดุลทางกายภาพทั้งด้านเศรษฐกิจ สังคม และสิ่งแวดล้อมได้ ส่งผลกระทบต่อระบบนิเวศและสิ่งแวดล้อมของเมือง ตลอดจนวิถีชีวิตและทรัพย์สินของประชากรเมือง ดังนั้นจึงจำเป็นต้องใช้การขับเคลื่อนทางด้านสิ่งแวดล้อมและระบบนิเวศที่เป็นวิถีชีวิตของประชาชนในพื้นที่ เป็นเครื่องมือในการกำกับการใช้ประโยชน์ที่ดินให้เกิดความสมดุล และจัดการสิ่งแวดล้อมชุมชนในวิถีธรรมชาติตามระบบนิเวศ รวมทั้งกระตุ้นให้เกิดความรับผิดชอบในการจัดการเชิงพื้นที่ร่วมกันของภาคส่วนต่างๆ ที่เกี่ยวข้องโดยเฉพาะภาคประชาชนให้มีส่วนร่วมในการวางแผนและผังภูมินิเวศ การดำเนินงานเพื่อให้มีการกำกับการใช้ประโยชน์ที่ดินด้วยการใช้ระบบนิเวศท้องถิ่นและชุมชนเป็นกลไกขับเคลื่อนการพัฒนาเมืองให้เกิดความสมดุลอย่างยั่งยืน และมีการจัดการสิ่งแวดล้อมตามระบบนิเวศซึ่งในแผนการปฏิรูปประเทศด้านทรัพยากรธรรมชาติและสิ่งแวดล้อม ประเด็นการปฏิรูปที่ ๔ ปฏิรูปการผังเมือง ได้กำหนดให้สำนักงานนโยบายและแผนทรัพยากรธรรมชาติและสิ่งแวดล้อม เป็นหน่วยงานหนึ่งที่ได้รับผิดชอบการดำเนินงานเพื่อการวางผังเมืองในระดับเมือง ระดับชุมชน ระดับท้องถิ่น ระดับภาคไปจนถึงระดับประเทศ สำนักงานนโยบายฯ จึงจัดทำโครงการจัดทำแผนผังภูมินิเวศเพื่อจัดการสิ่งแวดล้อมชุมชนเชิงนิเวศ โดยการกำหนดการใช้ประโยชน์พื้นที่เพื่อการอนุรักษ์ พื้นฟูและพัฒนาาระบบนิเวศโดยคำนึงถึงศักยภาพและข้อจำกัดของพื้นที่ (ecological

capability) สามารถพัฒนาพื้นที่โดยพิจารณาถึงระบบนิเวศ และร่วมดำเนินการในรูปแบบของประชาชนทุกระดับ ตั้งแต่ระดับชุมชน ทั้งชุมชนเมืองและชุมชนชนบท ระดับท้องถิ่น ระดับภาค ไปจนถึงระดับประเทศ ทั้งนี้ แผนผังที่จัดทำขึ้นต้องคำนึงถึงระบบนิเวศของพื้นที่ ทั้งด้านสิ่งแวดล้อมทรัพยากรธรรมชาติ ด้านกายภาพ ด้านประวัติศาสตร์ ศิลปวัฒนธรรม อัตลักษณ์และวิถีชีวิตของท้องถิ่น เป็นต้น โดยนำแผนผังภูมิเนเวศที่ได้จัดทำขึ้นบูรณาการร่วมกับนโยบาย แผนงานโครงการ ของภาครัฐและเอกชน โดยใช้กระบวนการมีส่วนร่วมของภาคีการพัฒนา ซึ่งในระยะแรก จะเป็นการจัดทำผังแนวคิดการจัดทำแผนผังภูมิเนเวศของพื้นที่ เพื่อเป็นการจัดวางแนวความคิดให้สอดคล้องกับนโยบายของรัฐและระบบนิเวศ ศักยภาพและข้อจำกัดของพื้นที่ แล้วจึงนำไปจัดทำแผนผังภูมิเนเวศ รวมถึงการขับเคลื่อนแผนผังภูมิเนเวศไปสู่การปฏิบัติต่อไป

### ๓. วัตถุประสงค์

เพื่อให้ชุมชนเมืองและชุมชนชนบทของประเทศไทยมีการพัฒนาและจัดการสิ่งแวดล้อมที่เป็นไปตามศักยภาพและความเหมาะสมทางภูมิเนเวศ

### ๔. ประโยชน์ที่คาดว่าจะได้รับ

แผนผังภูมิเนเวศของประเทศและการกำหนดมาตรการ เกณฑ์ และมาตรฐานเพื่อการจัดการสิ่งแวดล้อมชุมชนที่เหมาะสมตามแผนผังภูมิเนเวศ จะเป็นเครื่องมือขับเคลื่อนการพัฒนาเศรษฐกิจ สังคม วัฒนธรรมและวิถีชีวิตที่เป็นเอกลักษณ์เฉพาะของท้องถิ่นชุมชน รวมทั้งเป็นข้อมูลในการตัดสินใจเพื่อการพัฒนาสิ่งแวดล้อมเมืองและชุมชนอย่างยั่งยืน และใช้ประโยชน์ในการวางแผนผัง และแผนการพัฒนาพื้นที่ของภูมิภาค จังหวัด และเมือง ที่คำนึงถึงความเหมาะสมของระบบนิเวศ ตลอดจน อัตลักษณ์และวัฒนธรรมพื้นถิ่น

### ๕. เป้าหมาย

#### ๕.๑ เป้าหมายเชิงผลผลิต

ผังแนวคิดการจัดทำแผนผังภูมิเนเวศของพื้นที่ภาคเหนือตามขอบเขตพื้นที่ลุ่มน้ำของประเทศ ที่เหมาะสมต่อการใช้พื้นที่ทางภูมิเนเวศ

#### ๕.๒ กลุ่มเป้าหมาย

ภาคีการพัฒนา ประกอบด้วย หน่วยงานภาครัฐ องค์กรปกครองส่วนท้องถิ่น ภาคเอกชนองค์กร เครือข่ายชุมชน และประชาชนในพื้นที่ดำเนินการ

### ๖. พื้นที่ดำเนินการ

ดำเนินการในพื้นที่ภาคเหนือ ๙ จังหวัด ได้แก่ จังหวัดเชียงใหม่ จังหวัดเชียงราย จังหวัดแม่ฮ่องสอน จังหวัดน่าน จังหวัดพะเยา จังหวัดแพร่ จังหวัดลำปาง จังหวัดลำพูน และจังหวัดอุตรดิตถ์

## ๗. ขอบเขตการดำเนินงาน

๗.๑ รวบรวม ทบทวน ศึกษาและวิเคราะห์ข้อมูลที่เกี่ยวข้องทั้งในอดีต ปัจจุบัน และแนวโน้ม ในอนาคต

๗.๑.๑ ทบทวนข้อมูลจากเอกสารและหลักฐานที่เกี่ยวข้อง ดังนี้

(๑) กฎหมาย กฎ ระเบียบ นโยบาย แผนยุทธศาสตร์ที่เกี่ยวข้องทั้งในระดับท้องถิ่น ระดับจังหวัด กลุ่มจังหวัด ระดับภาค ระดับประเทศ และระดับโลก เช่น ยุทธศาสตร์การพัฒนาประเทศ ยุทธศาสตร์ การพัฒนาภาคเหนือ ยุทธศาสตร์การพัฒนากลุ่มจังหวัด (ภาคเหนือ) และประเด็นความร่วมมือระหว่างประเทศ ที่เกี่ยวข้อง

(๒) ข้อมูลการศึกษาและวิจัยที่เกี่ยวข้องกับการพัฒนาเมืองและชนบท ข้อมูลการ พัฒนาพื้นที่ภาคเหนือในปัจจุบันและแนวโน้มในอนาคต

(๓) ข้อมูลและสภาพทั่วไปของพื้นที่ภาคเหนือในด้านต่างๆ ได้แก่ ด้านเศรษฐกิจ สังคม วัฒนธรรม และทรัพยากรธรรมชาติและสิ่งแวดล้อม

(๔) ประเด็นปัญหาและความต้องการของภาครัฐ ภาคเอกชน ท้องถิ่น ชุมชน ประชาชน และภาคส่วนที่เกี่ยวข้อง

(๕) ข้อมูลความสามารถในการรองรับและข้อจำกัดของพื้นที่ รวมทั้งศักยภาพ และ โอกาสในการพัฒนาพื้นที่

(๖) ข้อมูลพื้นฐานในการออกแบบและกำหนดการใช้ประโยชน์ที่ดินของประเทศ รวมถึง ข้อมูลโครงการพัฒนาโครงสร้างพื้นฐานขนาดใหญ่ของภาครัฐและเอกชนในพื้นที่ภาคเหนือ

(๗) ข้อกำหนดและมาตรการการใช้ประโยชน์ในพื้นที่ลุ่มน้ำในพื้นที่ภาคเหนือ

(๘) ข้อมูลประวัติศาสตร์ การตั้งถิ่นฐานของชุมชนและท้องถิ่น เอกลักษณ์และอัตลักษณ์ วัฒนธรรมของพื้นที่ภาคเหนือ

๗.๑.๒ จัดประชุมเพื่อระดมความคิดเห็นต่อข้อมูลที่เกี่ยวข้อง ผลการวิเคราะห์ และสังเคราะห์ ข้อมูลเบื้องต้น (ตามข้อ ๗.๑.๑) รวมถึง ข้อคิดเห็นและข้อเสนอแนะอื่นๆ จากภาคีการพัฒนาทุกภาคส่วนอย่างน้อย ๑ ครั้ง ผู้เข้าร่วมประชุมรวมไม่น้อยกว่า ๑๕๐ คน ครอบคลุมพื้นที่ ๔ จังหวัดภาคเหนือ

๗.๒ การสำรวจและจัดทำระบบฐานข้อมูลภูมิสารสนเทศเพื่อศึกษาและวิเคราะห์สถานการณ์ ของปัญหาในพื้นที่

๗.๒.๑ สำรวจ และรวบรวมข้อมูลภูมิสารสนเทศที่ครอบคลุมพื้นที่ ๔ จังหวัดภาคเหนือ ประกอบด้วย

(๑) ข้อมูลด้านทรัพยากรธรรมชาติ เช่น ทรัพยากรน้ำ ทรัพยากรน้ำบาดาล ทรัพยากร ป่าไม้และสัตว์ป่า ทรัพยากรทางทะเลและชายฝั่ง ทรัพยากรดิน เป็นต้น

(๒) ข้อมูลด้านสิ่งแวดล้อม เช่น ข้อมูลการจัดการขยะและน้ำเสีย คุณภาพน้ำในแหล่งน้ำ คุณภาพอากาศ การจัดการกากของเสียอันตรายและขยะติดเชื้อ พื้นที่สีเขียว พื้นที่คุ้มครองสิ่งแวดล้อมและเขต ควบคุมมลพิษ เป็นต้น

(๓) ข้อมูลสถานภาพและการใช้ประโยชน์ที่ดินของกลุ่มน้ำหลักและลุ่มน้ำย่อย

(๔) ข้อมูลพื้นที่ประสพภัยพิบัติทางธรรมชาติ เช่น น้ำท่วม ภัยแล้ง ดินถล่ม เป็นต้น

(๕) ข้อมูลประวัติศาสตร์ การตั้งถิ่นฐานของชุมชนและท้องถิ่น เอกลักษณ์และ อัตลักษณ์วัฒนธรรม

(๖) ข้อมูลอื่นๆ ที่เกี่ยวข้อง เช่น โครงการพัฒนาขนาดใหญ่ เป็นต้น

โดยให้พิจารณาข้อมูลจากฐานข้อมูลและสารสนเทศภูมิศาสตร์เพื่อการจัดการ สิ่งแวดล้อมชุมชนของสำนักงานนโยบายและแผนทรัพยากรธรรมชาติและสิ่งแวดล้อม (สผ.) และเพิ่มเติมข้อมูล ที่มีความจำเป็นต้องนำมาใช้ในโครงการ และจัดทำเค้าโครงต้นแบบระบบฐานข้อมูลภูมิสารสนเทศการบริหาร จัดการสิ่งแวดล้อมชุมชนบนพื้นฐานภูมิโนเวคในพื้นที่ภาคเหนือโดยใช้มาตราส่วนแผนที่ที่เหมาะสม

๗.๒.๒ ออกแบบและจัดทำระบบฐานข้อมูลภูมิสารสนเทศการบริหารจัดการสิ่งแวดล้อมชุมชน บนพื้นฐานภูมิเนเวศในพื้นที่ภาคเหนือ โดยใช้มาตราส่วนแผนที่ที่เหมาะสม ซึ่งจะต้องสามารถแสดงแผนที่ ชั้นข้อมูล คำอธิบายข้อมูล พร้อมทั้ง เครื่องมือที่จำเป็นในการแสดงผล และมีความสามารถในการจัดเก็บ ประมวลผล นำเสนอข้อมูลการดำเนินงาน และแสดงผลข้อมูลเชิงบรรยาย (Attribute) ได้

๗.๒.๓ ประเมินสภาพการณ์หรือสถานภาพทางเศรษฐกิจ สังคม วัฒนธรรม ทรัพยากรธรรมชาติและสิ่งแวดล้อม ในเชิงปริมาณและเชิงคุณภาพตามความเหมาะสม รวมทั้งการคาดการณ์ แนวโน้มการเกิดผลกระทบทางบวกและผลกระทบทางลบในอนาคต โดยวิเคราะห์และประเมินผลจากระบบ ฐานข้อมูลภูมิสารสนเทศ และข้อมูลทุติยภูมิจากเอกสารหลักฐานที่เกี่ยวข้อง

๗.๒.๔ จัดประชุมสัมมนาเพื่อรับฟังความเห็นต่อระบบฐานข้อมูลภูมิสารสนเทศการบริหาร จัดการสิ่งแวดล้อมชุมชนบนพื้นฐานภูมิเนเวศในพื้นที่ภาคเหนือ จากหน่วยงานและภาคส่วนที่เกี่ยวข้องในพื้นที่ ภาคเหนือ อย่างน้อยจำนวน ๒ ครั้ง ผู้เข้าร่วมประชุมครั้งละไม่น้อยกว่า ๕๐ คน ครอบคลุมพื้นที่ ๙ จังหวัดภาคเหนือ

๗.๒.๕ ฝึกอบรมเพื่อเป็นการถ่ายทอดเทคโนโลยีที่พัฒนา วิธีการใช้งานและการปรับปรุง พัฒนาระบบข้อมูล ซึ่งจะสามารถนำข้อมูลมาใช้ประกอบการดำเนินงานจัดทำแผนผังภูมิเนเวศได้ให้แก่เจ้าหน้าที่ สผ. ในฐานะผู้ดูแลระบบ และจัดทำคู่มือการใช้งานระบบฐานข้อมูลที่เข้าใจง่ายและสามารถปฏิบัติตามได้

๗.๓ กำหนดนิยามของภูมิเนเวศ จัดกลุ่ม และแบ่งประเภทของภูมิเนเวศในพื้นที่ภาคเหนือพร้อม คำอธิบายลักษณะของแต่ละประเภทอย่างชัดเจน ทั้งภูมิเนเวศเชิงกายภาพและเชิงวัฒนธรรม และกำหนดลักษณะ ของภูมิเนเวศภาคเหนือรายจังหวัด โดยจะต้องวิเคราะห์ข้อมูลความสำคัญ จุดเด่น ความอ่อนไหวหรือเปราะบางของ แต่ละภูมิเนเวศ และประโยชน์ของภูมิเนเวศในมิติด้านสังคม วัฒนธรรม เศรษฐกิจ และสิ่งแวดล้อม

๗.๔ ศึกษา วิเคราะห์และประเมินสภาพพื้นที่และกำหนดประเด็นสำคัญที่จะนำไปสู่การจัดทำ (ร่าง) ข้อเสนอแนะและการกำหนดความเหมาะสมของการใช้พื้นที่ทางภูมิเนเวศแต่ละประเภท ทั้งพื้นที่เมือง พื้นที่ชนบท พื้นที่เกษตรกรรม พื้นที่อุตสาหกรรม พื้นที่ที่มีความสำคัญ ความอ่อนไหวหรือเปราะบาง ฯลฯ โดย

๗.๔.๑ พิจารณาและวิเคราะห์ผลการประเมินสภาพพื้นที่ จากการประเมินสภาพการณ์หรือ สถานะภาพทางเศรษฐกิจ สังคม ทรัพยากรธรรมชาติและสิ่งแวดล้อม และข้อมูลจากระบบฐานข้อมูล ภูมิสารสนเทศการบริหารจัดการสิ่งแวดล้อมชุมชนบนพื้นฐานภูมิเนเวศในพื้นที่ภาคเหนือ

๗.๔.๒ การวิเคราะห์ จุดอ่อน จุดแข็ง โอกาส และอุปสรรค (SWOT Analysis) ของการพัฒนา เชิงพื้นที่ลุ่มน้ำตามลักษณะของระบบนิเวศ และการส่งเสริมการใช้ประโยชน์ฐานทรัพยากรธรรมชาติและสิ่งแวดล้อม อย่างเต็มศักยภาพในเชิงคุณค่าแบบเป็นองค์รวม รวมทั้ง การเชื่อมโยงกับบริบทและความสำคัญของพื้นที่ในมิติด้าน สังคม วัฒนธรรม และเศรษฐกิจ หรือวิธีอื่นที่เหมาะสม

๗.๔.๓ จัดทำข้อเสนอแนะและการกำหนดความเหมาะสมของการใช้พื้นที่ทางภูมิเนเวศในแต่ละ บริบท และนำแนวความคิดการจัดการด้านเทคโนโลยีที่ทันสมัยเพื่อเพิ่มประสิทธิภาพการจัดการพื้นที่สิ่งแวดล้อมภูมิเนเวศ แต่ละประเภท

๗.๕ จัดทำ (ร่าง) เกณฑ์และมาตรฐานการพัฒนาโครงสร้างพื้นฐานที่สอดคล้องกับแนวทาง การพัฒนาที่เหมาะสมบนพื้นฐานการจัดการสิ่งแวดล้อมภูมิเนเวศแต่ละประเภท โดยคำนึงถึงผลกระทบที่เกิดจาก การพัฒนาให้สอดคล้องต่อการเปลี่ยนแปลงสภาพภูมิอากาศ การสนับสนุนการลดก๊าซเรือนกระจก ลดภาวะโลกร้อน รวมทั้ง สอดคล้องตามแนวคิดทฤษฎีตามหลักปรัชญาเศรษฐกิจพอเพียง เศรษฐกิจหมุนเวียน เพื่อใช้ในการวางและ จัดทำผังแนวความคิดการจัดทำแผนผังภูมิเนเวศของพื้นที่ภาคเหนือ โดยศึกษาเกณฑ์และมาตรฐานการพัฒนาโครงสร้าง พื้นฐานและ

การจัดการด้านสิ่งแวดล้อม สำหรับการกำหนดการใช้ประโยชน์ที่ดินของประเทศที่ผ่านมาจนถึงปัจจุบัน ที่สอดคล้องตามแต่ละบริบทของระบบนิเวศในพื้นที่ภาคเหนือ รวมทั้ง แนวคิดการจัดการสิ่งแวดล้อมเมืองเชิงนิเวศ ในต่างประเทศที่สามารถนำมาประยุกต์ใช้กับพื้นที่ภาคเหนือ

๗.๖ จัดประชุมเพื่อระดมความคิดเห็นต่อ (ร่าง) ข้อเสนอแนะและการกำหนดความเหมาะสมของ การใช้พื้นที่ทางภูมินิเวศแต่ละประเภท และ (ร่าง) เกณฑ์และมาตรฐานการพัฒนาโครงสร้างพื้นฐานที่สอดคล้องกับ แนวทางการพัฒนาที่เหมาะสมบนพื้นฐานการจัดการสิ่งแวดล้อมภูมินิเวศแต่ละประเภท เพื่อให้ได้มาซึ่งข้อมูล ข้อคิดเห็น และข้อเสนอแนะจากภาคีการพัฒนาทุกภาคส่วนในพื้นที่ภาคเหนือ จำนวน ๓ ครั้ง โดยมีผู้เข้าร่วม ประชุมครั้งละไม่น้อยกว่า ๘๐ คน ครอบคลุมพื้นที่ ๙ จังหวัดภาคเหนือ

๗.๗ วางแผนและจัดทำผังแนวคิดการจัดทำแผนผังภูมินิเวศของพื้นที่ภาคเหนือตามขอบเขต พื้นที่ลุ่มน้ำของประเทศที่เหมาะสมต่อการใช้พื้นที่ทางภูมินิเวศ โดยคำนึงถึงศักยภาพและข้อจำกัดในการใช้ พื้นที่จากความเหมาะสมของการใช้พื้นที่ทางภูมินิเวศแต่ละประเภท เกณฑ์และมาตรฐานการพัฒนาโครงสร้าง พื้นฐานที่สอดคล้องกับแนวทางการพัฒนาที่เหมาะสม และการจัดการสิ่งแวดล้อมบนพื้นฐานภูมินิเวศแต่ละประเภท ตามหลักการทางวิชาการ โดยครอบคลุม ๕ ด้าน ได้แก่ ๑) เมืองน้ำอยู่ ๒) ชนบทมั่นคง ๓) เกษตรยั่งยืน และปลอดภัย ๔) อุตสาหกรรมเชิงนิเวศ และ ๕) พื้นที่อนุรักษ์ทรัพยากรธรรมชาติ แหล่งโบราณคดี มรดกทางสถาปัตยกรรมและศิลปวัฒนธรรม และ (ร่าง) มาตรการการใช้พื้นที่ทางภูมินิเวศในแต่ละประเภท ประกอบผังแนวคิด พร้อมทั้งจัดทำข้อเสนอแนะการพัฒนาผังแนวคิดการจัดทำแผนผังภูมินิเวศของพื้นที่สู่การ วางและจัดทำแผนผังภูมินิเวศของพื้นที่ และข้อเสนอแนะการจัดทำแผนผังความเหมาะสมในการใช้พื้นที่ทาง ภูมินิเวศอย่างยั่งยืนของแต่ละจังหวัด โดยให้มีการจัดประชุมรับฟังความคิดเห็นต่อ (ร่าง) ผังแนวคิดการจัดทำแผนผังภูมินิเวศของพื้นที่ภาคเหนือ และ (ร่าง) มาตรการการใช้พื้นที่ทางภูมินิเวศในแต่ละประเภทจากภาคี การพัฒนาที่เกี่ยวข้องในพื้นที่ภาคเหนือ จำนวน ๓ ครั้ง ผู้เข้าร่วมประชุมอย่างน้อยครั้งละ ๑๐๐ คน ครอบคลุม พื้นที่ ๙ จังหวัดภาคเหนือ และ (ร่าง) ชุดนิทรรศการสรุปเนื้อหาและสาระสำคัญของแผนและผังแนวคิดการจัดทำแผนผังภูมินิเวศของพื้นที่ภาคเหนือ

๗.๘ จัดประชุมรับฟังความคิดเห็นต่อข้อเสนอแนะและการกำหนดความเหมาะสมของการใช้พื้นที่ ทางภูมินิเวศแต่ละประเภท เกณฑ์และมาตรฐานการพัฒนาโครงสร้างพื้นฐานที่สอดคล้องกับแนวทางการพัฒนา ที่เหมาะสมบนพื้นฐานการจัดการสิ่งแวดล้อมภูมินิเวศแต่ละประเภท ผังแนวคิดการจัดทำแผนผังภูมินิเวศภาคเหนือ ตามขอบเขตพื้นที่ลุ่มน้ำของประเทศที่เหมาะสมต่อการใช้พื้นที่ทางภูมินิเวศและมาตรการการใช้พื้นที่ทางภูมินิเวศ ในแต่ละประเภท รวมทั้ง นำเสนอและถ่ายทอดข้อมูลจากระบบฐานข้อมูลภูมิสารสนเทศการบริหารจัดการ สิ่งแวดล้อมชุมชนบนพื้นฐานภูมินิเวศในพื้นที่ภาคเหนือ จำนวน ๑ ครั้ง ผู้เข้าร่วมประชุมอย่างน้อย ๑๕๐ คน ครอบคลุมพื้นที่ ๙ จังหวัดภาคเหนือ



กำหนดการประชุมเพื่อรับฟังความคิดเห็นต่อ  
ข้อเสนอแนะและการกำหนดความเหมาะสมของการใช้พื้นที่ทางภูมินิเวศแต่ละประเภท  
(กิจกรรมภายใต้โครงการจัดทำแผนผังภูมินิเวศเพื่อจัดการสิ่งแวดล้อมชุมชนเชิงนิเวศ)  
โดย สำนักงานนโยบายและแผนทรัพยากรธรรมชาติและสิ่งแวดล้อม  
ร่วมกับ บริษัท เทสโก้ จำกัด  
วันพฤหัสบดีที่ ๘ ตุลาคม พ.ศ. ๒๕๖๓ เวลา ๐๘.๓๐-๑๒.๐๐ น.  
ณ ห้องประชุมสุวรรณโลก โรงแรมคุ้มภูคำ จังหวัดเชียงใหม่

๐๘.๓๐ - ๐๙.๐๐ น.	ลงทะเบียนเข้าร่วมการประชุม
๐๙.๐๐ - ๐๙.๑๐ น.	กล่าวต้อนรับและเปิดการประชุม ผู้แทนสำนักงานนโยบายและแผนทรัพยากรธรรมชาติและสิ่งแวดล้อม
๐๙.๑๐ - ๐๙.๓๐ น.	กล่าวแนะนำการประชุม สรุปการดำเนินงานที่ผ่านมา
๐๙.๓๐ - ๑๐.๓๐ น.	การนำเสนอสาระสำคัญของการประชุม <ul style="list-style-type: none"> <li>▪ ข้อเสนอแนะและการกำหนดความเหมาะสมของการใช้พื้นที่ทางภูมินิเวศแต่ละประเภท</li> <li>▪ เกณฑ์และมาตรฐานการพัฒนาโครงสร้างพื้นฐานที่สอดคล้องกับแนวทางการพัฒนาที่เหมาะสมบนพื้นฐานการจัดการสิ่งแวดล้อมภูมินิเวศแต่ละประเภท</li> <li>▪ ผังแนวคิดการจัดทำแผนผังภูมินิเวศภาคเหนือตามขอบเขตพื้นที่ลุ่มน้ำของประเภทที่เหมาะสมต่อการใช้พื้นที่ทางภูมินิเวศ</li> <li>▪ มาตรการการใช้พื้นที่ทางภูมินิเวศในแต่ละประเภท</li> <li>▪ ระบบฐานข้อมูลภูมิสารสนเทศการบริหารจัดการสิ่งแวดล้อมชุมชนบนพื้นฐานภูมินิเวศในพื้นที่ภาคเหนือ</li> </ul>
๑๐.๓๐ - ๑๒.๐๐ น.	การตอบข้อซักถามและรับฟังความคิดเห็น
๑๒.๐๐	สรุปประเด็นจากการประชุม ปิดการประชุม และร่วมรับประทานอาหารกลางวัน

หมายเหตุ : ทางโครงการจัดเตรียมสถานที่พักโดยใช้สิทธิตามระเบียบราชการ

๑) กรุณาส่งตอบรับเข้าร่วมประชุมภายในวันพุธที่ ๗ ตุลาคม ๒๕๖๓

โดยส่งมาที่ โทรสาร ๐ ๒๒๕๘ ๑๓๑๓ หรือ

(๑) Google Form หรือ

(๒) Line ID : ONEP-ภูมินิเวศภาคเหนือ หรือ

(๓) FACEBOOK : โครงการจัดทำแผนผังภูมินิเวศ

เพื่อจัดการสิ่งแวดล้อมชุมชนเชิงนิเวศ

(๔) E-mail : ecolandscape.north@gmail.com หรือ

๒) ท่านสามารถสอบถามเพิ่มเติมได้ที่ คุณนันทิรา จรเดช บริษัท เทสโก้ จำกัด โทรศัพท์มือถือ ๐๘๕ ๐๗๐ ๘๔๖๔







ใบตอบรับเข้าร่วมประชุมเพื่อรับฟังความคิดเห็นต่อ



สิ่งที่ส่งมาด้วย ๓

ข้อเสนอแนะและการกำหนดความเหมาะสมของการใช้พื้นที่ทางภูมินิเวศแต่ละประเภท  
โครงการจัดทำแผนผังภูมินิเวศเพื่อจัดการสิ่งแวดล้อมชุมชนเชิงนิเวศ  
โดย สำนักงานนโยบายและแผนทรัพยากรธรรมชาติและสิ่งแวดล้อม ร่วมกับ บริษัท เทสโก้ จำกัด  
วันพฤหัสบดีที่ ๘ ตุลาคม พ.ศ. ๒๕๖๓ เวลา ๐๘.๓๐-๑๒.๐๐ น.  
ณ ห้องประชุมสุวรรณคโลก โรงแรมคุ้มภูคำ จังหวัดเชียงใหม่

ชื่อ/สกุล (นาย/นาง/นางสาว) .....

ตำแหน่ง ..... หน่วยงาน .....

สถานที่ติดต่อ .....

โทรศัพท์ ..... โทรศัพท์มือถือ .....

โทรสาร ..... Email Address .....

- ยินดีเข้าร่วมประชุม  
 เข้าพักที่โรงแรมคุ้มภูคำ วันที่ 7 ตุลาคม 2563  
 ไม่สามารถเข้าร่วมการประชุมได้ โดยขอส่งผู้แทน

ชื่อ-สกุล .....  เข้าพักที่โรงแรมคุ้มภูคำ วันที่ 7 ตุลาคม 2563

ตำแหน่ง ..... หน่วยงาน .....

สถานที่ติดต่อ .....

โทรศัพท์ ..... โทรศัพท์มือถือ .....

โทรสาร ..... Email Address .....

ชื่อ-สกุล .....  เข้าพักที่โรงแรมคุ้มภูคำ วันที่ 7 ตุลาคม 2563

ตำแหน่ง ..... หน่วยงาน .....

สถานที่ติดต่อ .....

โทรศัพท์ ..... โทรศัพท์มือถือ .....

โทรสาร ..... Email Address .....

ชื่อ-สกุล .....  เข้าพักที่โรงแรมคุ้มภูคำ วันที่ 7 ตุลาคม 2563

ตำแหน่ง ..... หน่วยงาน .....

สถานที่ติดต่อ .....

โทรศัพท์ ..... โทรศัพท์มือถือ .....

โทรสาร ..... Email Address .....

ชื่อ-สกุล .....  เข้าพักที่โรงแรมคุ้มภูคำ วันที่ 7 ตุลาคม 2563

ตำแหน่ง ..... หน่วยงาน .....

สถานที่ติดต่อ .....

โทรศัพท์ ..... โทรศัพท์มือถือ .....

โทรสาร ..... Email Address .....

หมายเหตุ : ทางโครงการจัดเตรียมสถานที่พักโดยใช้สิทธิตามระเบียบราชการ

๑) กรุณาส่งตอบรับเข้าร่วมประชุมภายในวันพุธที่ ๗ ตุลาคม ๒๕๖๓  
โดยส่งมาที่ โทรสาร ๐ ๒๒๕๘ ๑๓๑๓ หรือ

(๑) Google Form หรือ

(๒) Line ID : ONEP-ภูมินิเวศภาคเหนือ หรือ

(๓) FACEBOOK : โครงการจัดทำแผนผังภูมินิเวศ  
เพื่อจัดการสิ่งแวดล้อมชุมชนเชิงนิเวศ

(๔) E-mail : ecolandscape.north@gmail.com หรือ

๒) ท่านสามารถสอบถามเพิ่มเติมได้ที่ คุณนันจิรา จรเดช บริษัท เทสโก้ จำกัด โทรศัพท์มือถือ ๐๘๕๕ ๐๗๐ ๘๔๖๔

(๑)

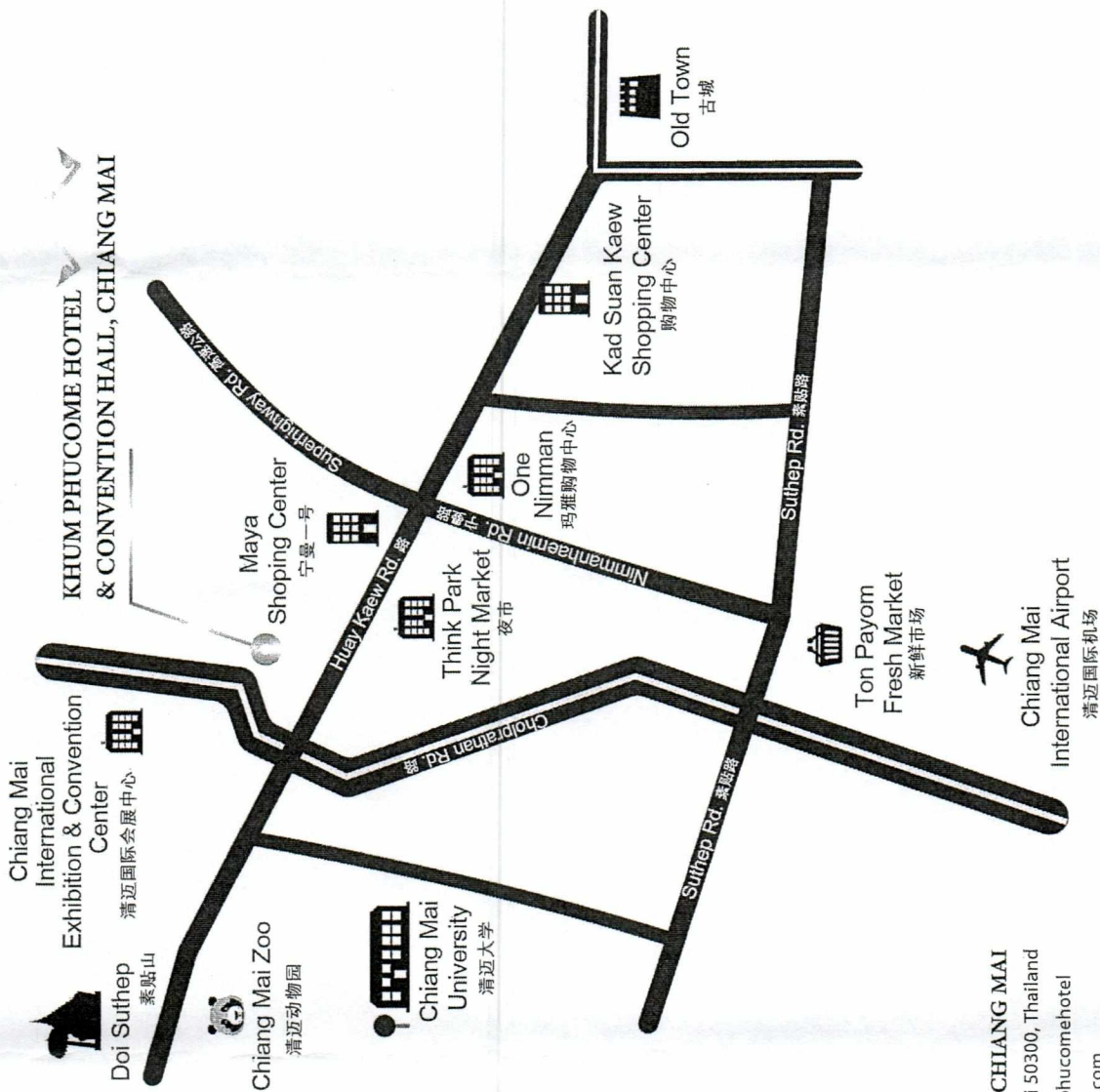


(๒)



(๓)





Website



Line



**KHUM PHUCOME HOTEL & CONVENTION HALL, CHIANG MAI**

14/23 Chulprathan Road., T.Chang Phueak, A.Muang Chiang Mai 50300, Thailand

Tel : +66 (05)3 400 450 / FB : khumphucomehotel / Line : khumphucomehotel

E-mail : info@khumphucome.com, reservation@khumphucome.com

Website : www.khumphucome.com